

## PARCOURS VTT n° 3

### La Croix du Sauget



### DESCRIPTION DU PARCOURS

**Au départ de la Maison de la Montagne de Nâves (1300 m), descendre 400 mètres sur la D93 puis prendre la piste carrossable à droite qui monte aux Grands Darbeleys, point culminant du parcours (1560 m). Continuer la piste jusqu'au village de Fontaine (attention descente engagée sur 400 m), eau potable à disposition au cœur du village. Puis descendre jusqu'au village de Ronchat et remonter par la piste à la Croix du Sauget. Prendre le sentier qui ramène jusqu'à Grand-Nâves. Itinéraire à 90 % sur piste et sentiers, 10% de route. Suivre l'itinéraire N° 3 indiqué par les panneaux en bois.**









### LE COMMENTAIRE DU MONITEUR...

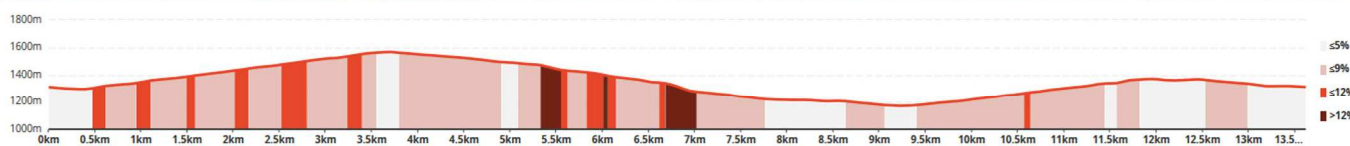
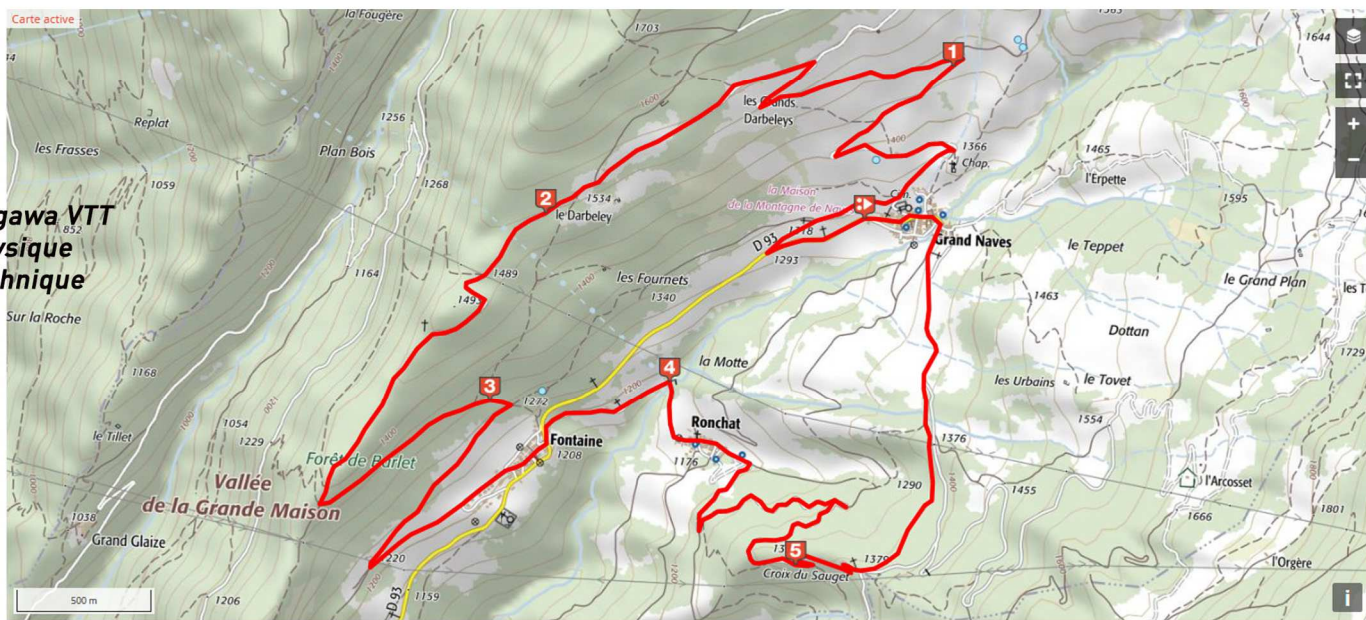
**Bel itinéraire, qui offre une vue imprenable sur le massif de la Lauzière et le Cheval Noir ! Traversée de jolis villages savoyards : Fontaine et Ronchat. Ambiance forestière.**



**Flashez le code pour obtenir la trace Gpx et le topo directement sur votre smartphone !**

### COTATIONS ET INDICATEURS DE DIFFICULTÉ

-  Cotation Utagawa VTT
-  Difficulté physique
-  Difficulté technique
-  Engagement
-  Portage
-  2h
-  14 km
-  570 m



**Accompagnement par un moniteur VTT diplômé :  
Contacter Stéphane JEANDILLON (Nâves Fontaine)  
06 28 29 40 55 - steph.jeandillon@sfr.fr**

**Maison de la Montagne de Nâves  
73260 Grand-Nâves  
04 79 24 40 13 - mmnaves@wanadoo.fr  
www.naves-savoie.com**



**UTAGAWAVTT.com**